

Anfahrt zum Geiseltalmuseum

Das Geiseltalmuseum befindet sich im Zentrum von Halle (Saale), wenige Minuten zu Fuß vom Marktplatz entfernt. Über die Große oder die Kleine Klausstraße gelangt man vom Markt direkt zur Domstraße in der sich das Geiseltalmuseum befindet.

Öffentliche Verkehrsmittel

In etwa gleicher Entfernung zum Geiseltalmuseum liegen die Straßenbahnhaltestellen Ankerstraße und Hallmarkt. Diese werden von den **Linien 2, 5, 9, 10 und 11** angefahren. Außerdem halten zusätzlich die **Linien 1, 3, 4 und 8** auf dem Marktplatz, der wie beschrieben nicht weit entfernt vom Museum ist.

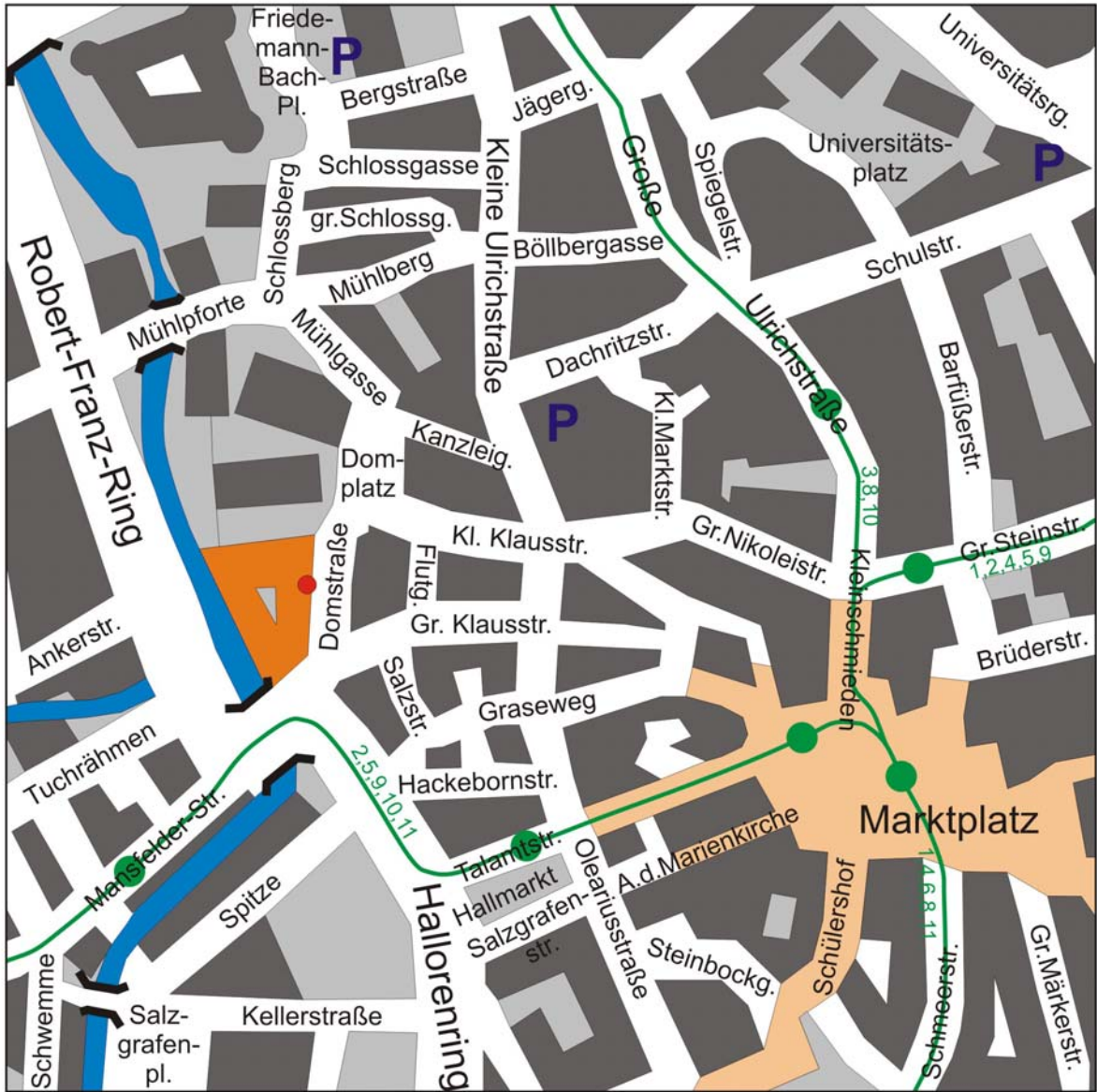
Auto






Halles Innenstadt ist über die **Autobahnen A9** (Abfahrt Halle, Brehna) und **A14** (Abfahrt Halle/Peißen) im Osten und über die **A143** (Abfahrt Halle/Neustadt) im Westen zu erreichen. Bitte folgen Sie den Hinweisen Zentrum/Innenstadt. Die Autobahnen A9 und A14 führen über die B100 – Paracelsusstraße – Große Steinstraße in die Innenstadt. Nutzt man die A143 gelangt man über die B80 – Magistrale zum Zentrum. Die kostenlosen Parkmöglichkeiten in Halles Innenstadt sind sehr begrenzt. Das kostenpflichtige Parkhaus Händelhauskarree (Dachritzstraße) befindet sich in der Nähe des Geiseltalmuseums und bietet in der Regel ausreichende Parkplätze.

Zur Hilfe kann ein Routenplaner (z.B. www.map24.de) verwendet werden. Zieleingabe Domstraße 5.

Deutsche Bahn

Von der Haltestelle Halle (Saale) Hauptbahnhof erreicht man das Geiseltalmuseum zu Fuß über die Leipziger Str. – Marktplatz – Gr. oder Kl. Klausstraße. Für den Weg sind bei normalem Tempo etwa 25-30 Minuten einzuplanen. Die **Straßenbahnlinien 2, 5 und 9** fahren vom Bahnhof zum Marktplatz.



-  Saale
-  Neue Residenz mit Geiseltalmuseum
-  Fußgängerzone
-  Straßenbahnlinie mit Haltestelle
-  kostenpflichtige Parkmöglichkeit